

AKCE:

III/3773 Lomnice - Brumov

OBJEDNATEL DOKUMENTACE:

Správa a údržba silnic Jihomoravského kraje,  
příspěvková organizace

Žerotínovo náměstí 449/3  
602 00 Brno



ZHOTOVITEL DOKUMENTACE:

Hlavní inženýr projektu:

Ing. Martin Řehulka




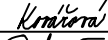



PROJEKČNÍ KANCELÁŘ PRIS spol. s r. o.  
OSOVÁ 20, 625 00 BRNO

G

SOUŘADNICOVÝ SYSTÉM : S-JTSK  
VÝŠKOVÝ SYSTÉM : Bpv

DUSP/PDPS

VEDOUcí PROJEKTANT	Ing. Martin ŘEHULKA		 <b>PRIS</b> PROJEKČNÍ KANCELÁŘ PRIS spol. s r. o. OSOVÁ 20, 625 00 BRNO	
ZODPOVĚDNÝ PROJEKTANT	Ing. Radoslav PUČÁLKA			
VYPRACOVAL	Ing. Jana KOVÁŘOVÁ			
KONTROLOVAL	Ing. Jiří ŠRUBAŘ			
KRAJ JIHOMORAVSKÝ	INVESTOR Správa a údržba silnic Jihomoravského kraje, příspěvková organizace		DATUM	07/2024
NÁZEV AKCE  III/3773 Lomnice - Brumov			FORMÁT	A4
			MĚŘÍTKO	-
			ÚČEL	DUSP/PDPS
			ČÍS. ZAKÁZKY	24031
			ARCHIVNÍ ČÍS.	G2.1_ZAB.pdf
NÁZEV PŘÍLOHY  TECHNICKÁ ZPRÁVA			ČÍS. SOUPRAVY	PŘÍLOHA  1

DOKUMENTACE  
DUSP/PDPS

**III/3773 Lomnice – Brumov**

**ZÁBOROVÝ ELABORÁT**  
**TECHNICKÁ ZPRÁVA**

## Údaje o stavbě

- a) Název stavby: III/3773 Lomnice – Brumov
- b) Místo stavby: extravilán mezi obcí Lomnice a křižovatkou silnice III/3773 a III/3777
- c) Předmět dokumentace: Záměrem je rekonstrukce dvou úseků silnice III/3773 včetně všech mostů a propustků v předmětné trase

## Údaje o stavebníkovi

**Stavebník:** Správa a údržba silnic Jihomoravského kraje, p. o.  
Žerotínovo náměstí 449/3  
602 00 Brno  
IČ: 709 32 581

## Údaje o zpracovateli dokumentace

**Projektant:** Projekční kancelář PRIS spol. s r.o.  
Osová 20  
625 00 Brno  
vedoucí projektant: Ing. Martin Řehulka (1003412)  
zodp. projektant: Ing. Radoslav Pučálka (1006692)

Záborový elaborát je vypracován jako podklad pro majetkoprávní vypořádání pozemků dotčených stavbou: **III/3773 Lomnice – Brumov**

Tyto pozemky se nachází v KÚ Lomnice u Tišnova, Rašov, Synalov, Strhaře a Osiky.

Jako podklad pro zobrazení hranic pozemků v záborovém elaborátu byl použit digitální podklad a kopie listu katastrální mapy dotčeného území.

Do digitalizované katastrální mapy byla vložena situace stavby a provedeno ohraničení dočasného záboru a trvalého záboru. Dočasný zábor je plánován na dobu do jednoho roku.

Písemná část elaborátu je tabulkově členěna dle čísel položek přiřazeným jednotlivým plochám. Jako dočasný zábor je označen pozemek, na kterém bude probíhat výstavba a rekonstrukce silnice, chodníku a prostor pro umístění staveniště a skládek materiálu (na uzavřené části komunikace). U jednotlivých položek v tabulce jsou také uvedeny výměry a způsob využití pozemku.

V Brně, červenec 2024

Ing. Jana Kovářová